












-  SUUNNITELTU VESIJOHTO
-  SUUNNITELTU VIETTOVIEMÄRI
-  SUUNNITELTU PAINVIEMÄRI
-  PAINVIEMÄRIN TONTTIJOHTO
-  SUUNNITELTU JÄTEVESIPUMPPAAMO

-  LEPAKOIDEN TODENNÄKÖINEN YHDYSKUNTA
-  LEPAKOIDEN YHDYSKUNTA
-  MUINAISJÄÄNNÖKSIÄ
-  KULTTUURIHISTORIAALISESTI ARVOKAS ALUE
-  HARVINAINEN KASVILLISUUS
-  ARVOKAS LUONTOKOHDE
-  PERHOSTEN ELINALUE
-  PERHOSTEN SIIRTYMÄREITTI

Ompeluyhteisö ETRS GCS RAKENUSOHJEEN NIMI JA OROYE NURMIN VESIOSUUSKUNTA HIRVINIEMEN ALUEEN VESIHUOLTO	Kootaustasema N2000 SUUNNITELMAKARTTA MAASTOON PAALUTETUT VESIHUOLTOLINJAT	MITTAKAAVA 1:2000
AIRIX Ympäristö AIRIX Ympäristö Oy PL 43, 33101 TAMPERE * 010 2414 000	SUUNNITTELIJA TARKASTAJA SUUNNITTELU TARKASTUS	TEKOPIIKKI SUUNNITTELU TARKASTUS
10.4.2012	LUONNOS	E25347 003